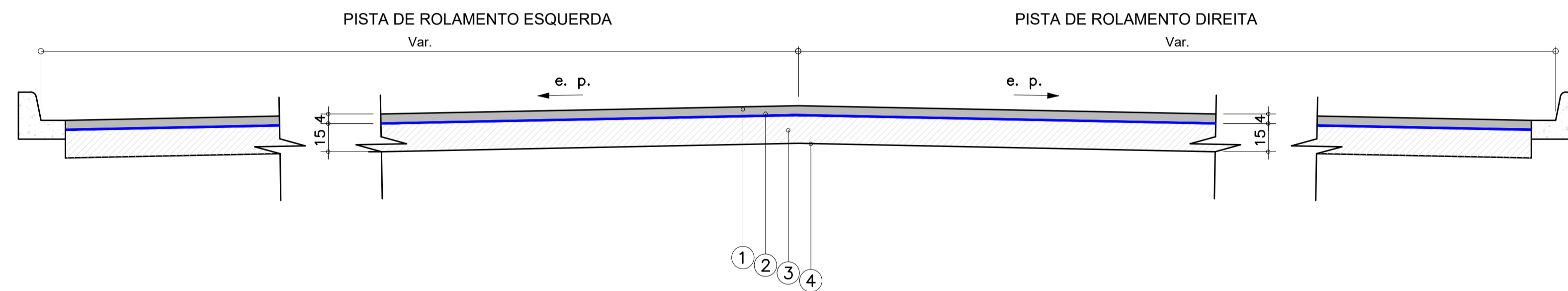


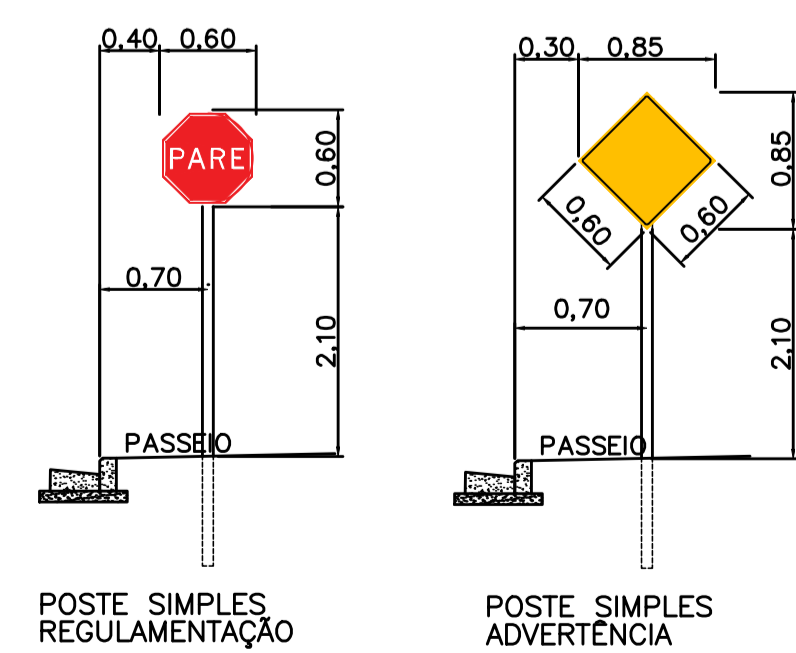
RUA QUERINO NUNES DA SILVA – JD. NOSSA SENHORA APARECIDA  
ESCALA 1: 500

PAVIMENTO PROJETADO DA RUA QUERINO NUNES DA SILVA



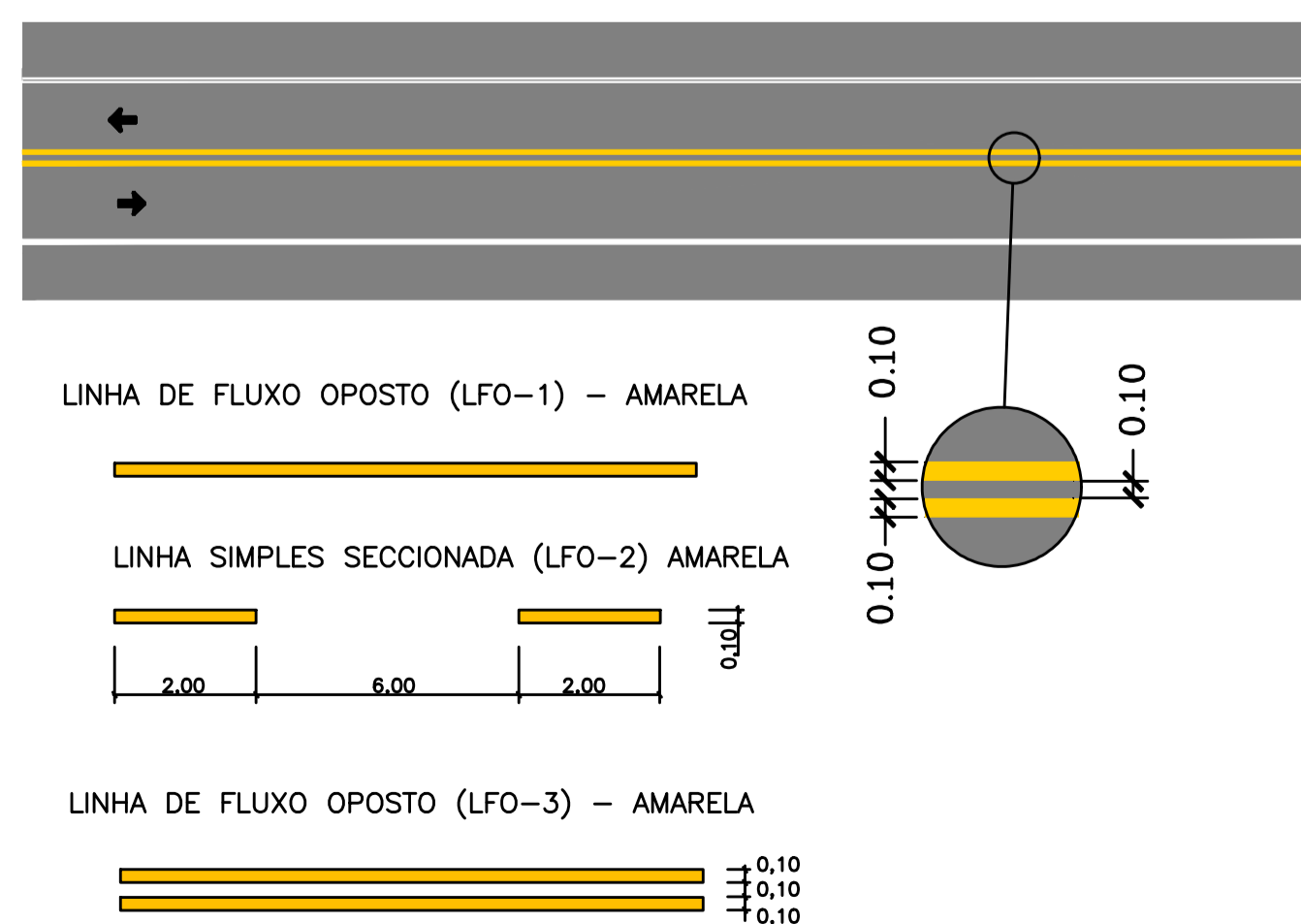
N°	CONVENÇÕES	ESPECIFICAÇÃO
1	CONCRETO BETUMINOSO USINADO A QUENTE – FAIXA "C"	DER/SP ET-DE-P00/027
2	IMPRIMAÇÃO IMP. – CM-30 + PINTURA DE LIGAÇÃO – RRIC ( — )	DER/SP ET-DE-P00/019 + DER/SP ET-DE-P00/020
3	BASE BRITA GRADUADA SIMPLES – 100% P.M.	DER/SP ET-DE-P00/007
4	REGULARIZAÇÃO DO SUBLEITO – 100% PN	DER/SP ET-DE-P00/002

SEÇÃO TIPO – PAVIMENTO PROJETADO  
ESCALA 1:20 – Medida em cm



DETALHE DE SINALIZAÇÃO HORIZONTAL E VERTICAL  
SEM ESCALA

Faixa Dupla contínua LFO-3 | ESCALA: S/E



LOCALIZAÇÃO



QUANTITATIVO

Item	Quantidade
<b>Pavimentação / Calçada</b>	
Execução de pavimento	2.095,30 m²
Execução de guia e sarjeta extrusada in loco	492,21 m
<b>Sinalização horizontal</b>	
Faixa de pedestres	25,60m²
Faixa de retenção	3,04 m²
Linha dupla contínua (amarela)	42,42 m²
Linha simples seccionada	1,12 m²
<b>Drenagem</b>	
Tubo de concreto	15,00 m
boca de lobo simples	2 unid.
Muro de ala com dissipador	1 unid.
<b>Sinalização vertical</b>	
Haste de metal - poste para instalação de placas	2 unid.
Passagem sinalizada de pedestres A-32b	2 unid.

NOTAS

- PARA A EXECUÇÃO, AS MEDIDAS DEVEM SER CONFERIDAS NO LOCAL.
- TODAS AS MEDIDAS ESTÃO EM METRO, EXCETO ONDE INDICADO.
- O EIXO DA RUA PROJETADA CONTEM O COMPRIMENTO EM ESTAQUEAMENTO DE 20 METROS.
- NA IMPLANTAÇÃO DAS ESTRUTURAS DE PAVIMENTO DEVEM SER SEGUIDAS AS ESPECIFICAÇÕES E FAIXAS GRANULOMÉTRICAS APRESENTADAS NO DETALHE DA SEÇÃO TIPO, SEM AS QUAIS O DIMENSIONAMENTO DA ESTRUTURA DO PAVIMENTO PERDE A VALIDADE.
- O FUNDO DA CAIXA DO PAVIMENTO (SUBLEITO) DEVE ESTAR SESENTOS DE MATÉRIA ORGÂNICA.
- O LENÇOL D'ÁGUA SUBTERRÂNEO DEVERÁ ESTAR REBAIXADO A PELO MENOS 1,50m EM RELAÇÃO A COTA DE FUNDAÇÃO DO PAVIMENTO. CASO SEJA VERIFICADO NÍVEL D'ÁGUA A UMA PROFUNDIDADE INFERIOR, RECOMENDA-SE A IMPLANTAÇÃO DE DRENOS PROFUNDOS.
- NO CASO DE OCORRÊNCIA DE MATERIAL ORGÂNICO E/OU EXPANSIVO, DEVERÁ SER CONSULTADA A ORIENTAÇÃO GEOTÉCNICA PARA CADA CASO. RECOMENDA-SE, A PRIORI, A SUBSTITUIÇÃO DO SOLO LOCAL POR 1,00m DE RACHÃO, A CRITÉRIO DA FISCALIZAÇÃO.

00	EMISSÃO INICIAL	22/04/24	SERGIO	
REV.	DESCRIÇÃO	DATA	POR	APROV.

ESTE DOCUMENTO É DE PROPRIEDADE DA PREFEITURA MUNICIPAL E NÃO PODE SER REPRODUZIDO OU USADO PARA QUALQUER FINALIDADE DIFERENTE DAQUELA PARA A QUAL ESTÁ SENDO FORNECIDO

DEAN ALVES MARTINS  
Prefeito do Município de Sete Barras

SERGIO RICARDO MUNIZ  
CREA-SP N° 5060513627

PREFEITURA MUNICIPAL DE SETE BARRAS

EMPREENDIMENTO  
PAVIMENTAÇÃO ASFÁLTICA DE TRECHO DAS RUAS QUERINO NUNES DA SILVA

ENDEREÇO  
RUA QUERINO NUNES DA SILVA  
JARDIM NOSSA SENHORA APARECIDA – SETE BARRAS/SP

TÍTULO  
PROJETO DE INFRAESTRUTURA

RESPONSÁVEL	ART/RRT	DESENHO	APROV.
SERGIO R. MUNIZ	-	RENAN	
ESCALA	N° DO PT	VISTO	FOLHA 01/01
INDICADA	ARQUIVO		REV. 01
DATA 22/04/2024	Projeto		